



---

# Úrslit sveitarstjórnarkosninga 29. maí 2010

---

Staða kynja í sveitarstjórnnum -  
Samantekt

---

Tekið saman af Jafnréttisstofu, júní 2010

---

## Konur 40% kjörinna fulltrúa í sveitarstjórnunum – áfangi á leið til jafnréttis

---

Alls voru 185 listar í framboði til sveitarstjórna í kosningunum 29. maí síðastliðinn í 54 sveitarfélögum, af 76 sveitarfélögum á landinu, var haldin hlutbundin kosning. Í 18 sveitarfélögum var haldin óbundin kosning og í fjórum er sjálfkjörið í sveitarstjórn.

Í sveitarstjórnarkosningunum hlutu 512 einstaklingar kosningu fulltrúa í sveitarstjórn. Þar af eru 308 karlar og 204 konur. Konur eru því í dag 40% allra kjörinna fulltrúa í íslenskum sveitarstjórnunum og í meirihluta í 16 sveitarstjórnunum af 76.

Eftir kosningar árið 2006 voru konur 36% kjörinna fulltrúa. Breytingin milli kosninga 2006 og 2010 nemur því fjórum prósentustigum.

Hluttur kvenna í sveitarstjórnunum á Íslandi hefur hægt og bítandi aukist síðastliðna hálfu öld. Á tímabilinu 1958 til 1978 jókst hluttur kvenna í sveitarstjórnunum, frá því að vera 1% til þess að vera 6%. Með aukinni umræðu um mikilvægi þátttöku beggja kynja í ákvarðanatöku í samfélaginu m.a. í tengslum við tilurð sérstakra kvennaframboða varð nokkur stígandi í þátttöku kvenna í stjórnámálum á sveitarstjórnarstigi. Konur voru 13% kjörinna fulltrúa árið 1982 og 19% árið 1986. Árið 1990 varð hluttur kvenna í sveitarstjórnunum 22%, árið 1994 25% og 1998 voru konur 28% fulltrúa í sveitarstjórn. Árið 2002 eru konur orðnar 32% og sem fyrr segir 36% árið 2006. Þannig hefur hluttur kvenna í sveitarstjórnunum aukist jafnt og þétt síðustu áratugi.

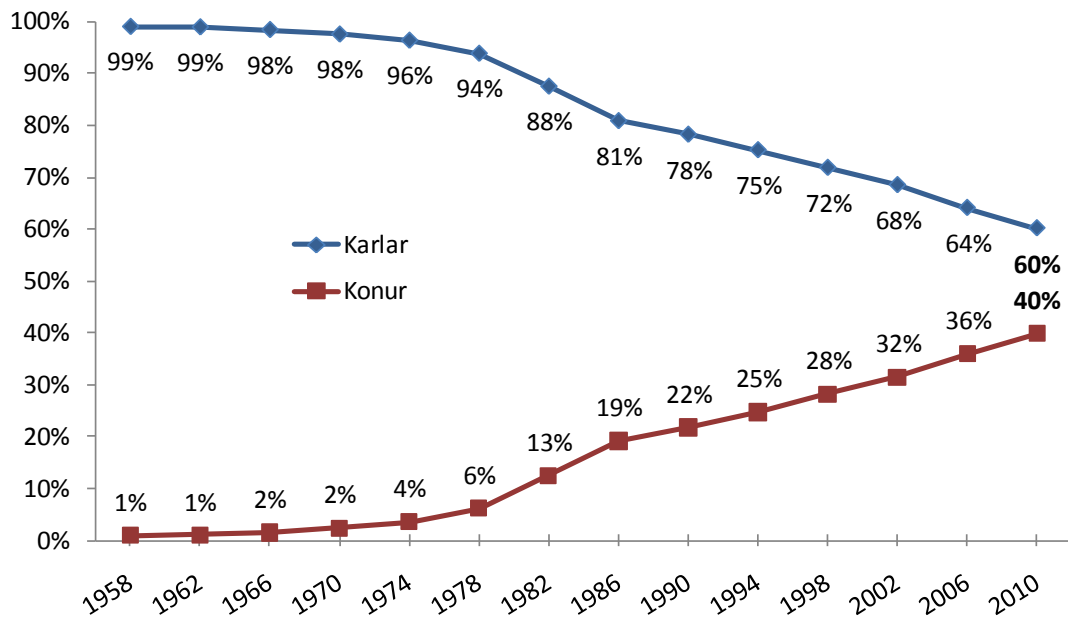
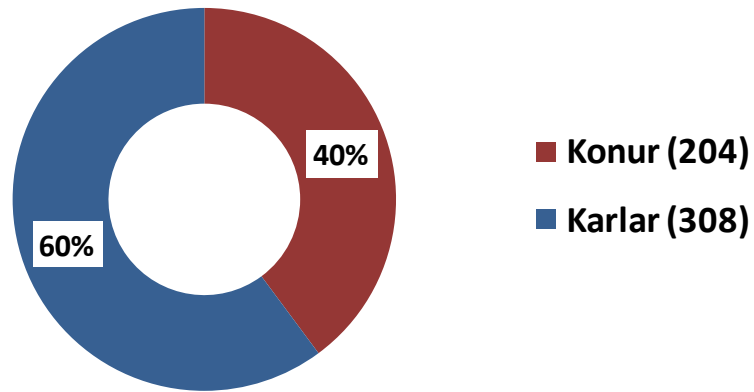
Með þeim úrslitum sem nú tryggja konum 40% hlut í sveitarstjórnunum fagnar Jafnréttisstofa áframhaldandi jákvæðri þróun í þróun í átt til aukins jafnréttis og jafnra möguleika karla og kvenna til að hafa áhrif á samfélag sitt.

## ***Yfirlit***

Landið allt: .....	1
Höfuðborgarsvæðið .....	2
Reykjanes .....	3
Vesturland.....	4
Vestfirðir .....	5
Norðurland vestra.....	6
Norðurland eystra.....	7
Austurland .....	8
Suðurland.....	9
Landið allt – öll sveitarfélög - tafla.....	10

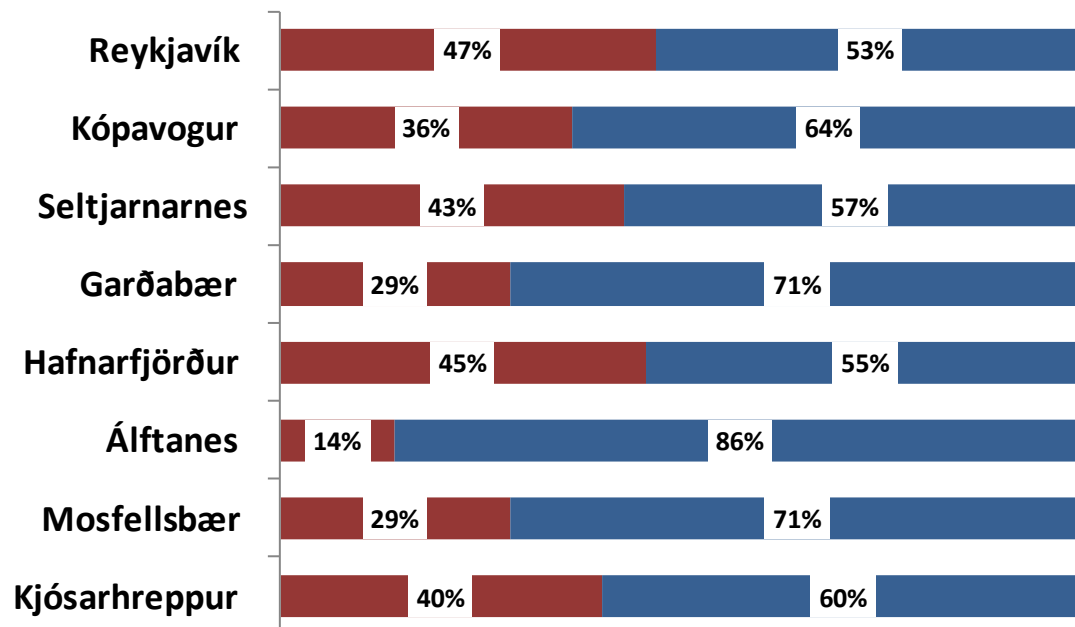
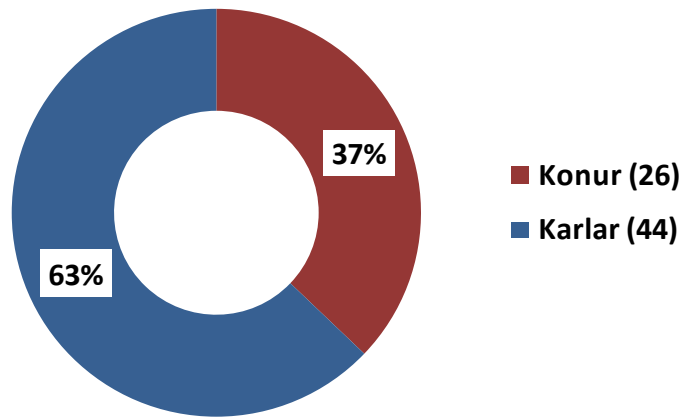
*Landið allt:*

## Kjörnir í sveitarstjórn eftir kyni - Landið allt



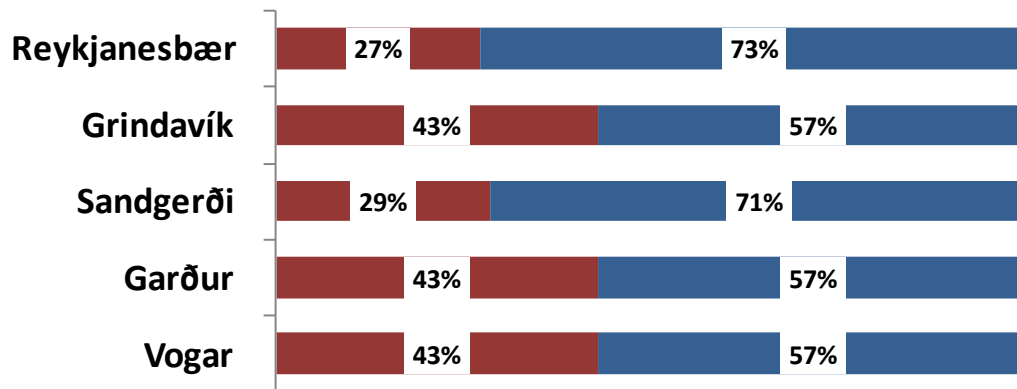
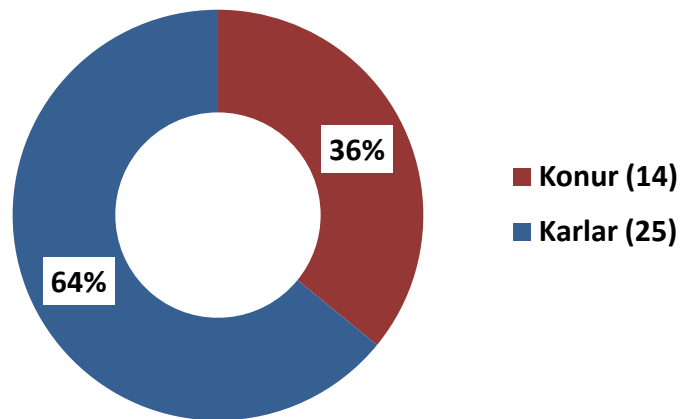
## Höfuðborgarsvæðið

### Höfuðborgarsvæðið

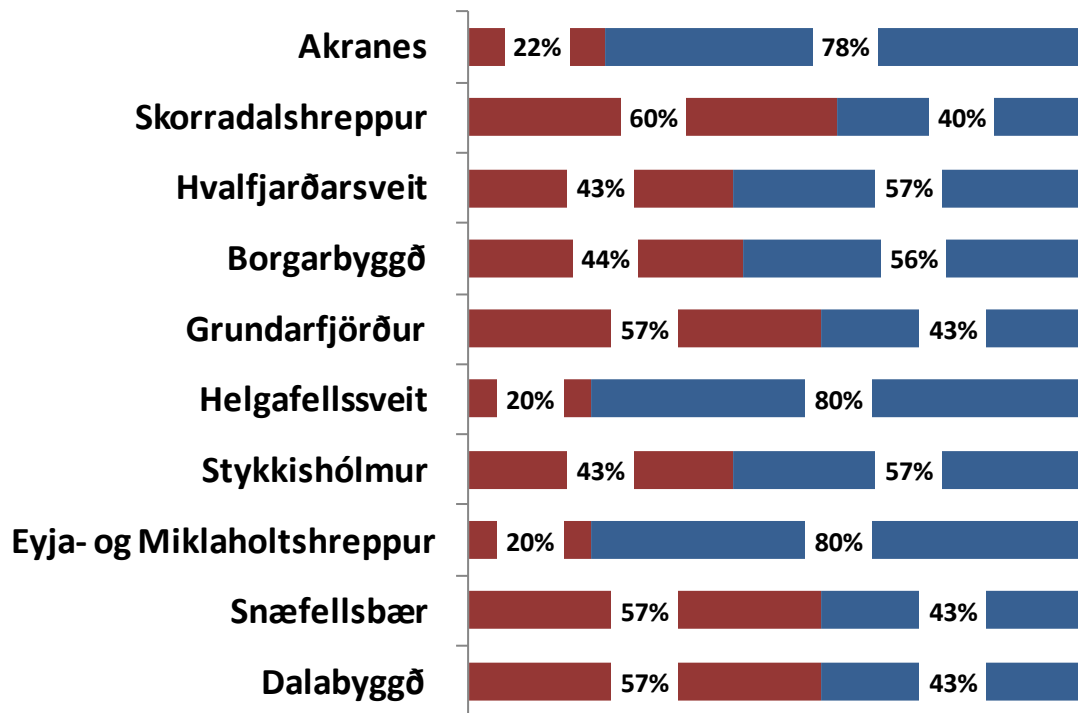
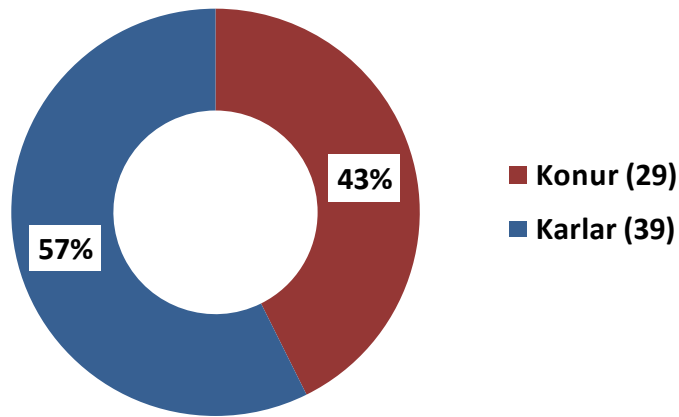


## Reykjanes

### Reykjanes

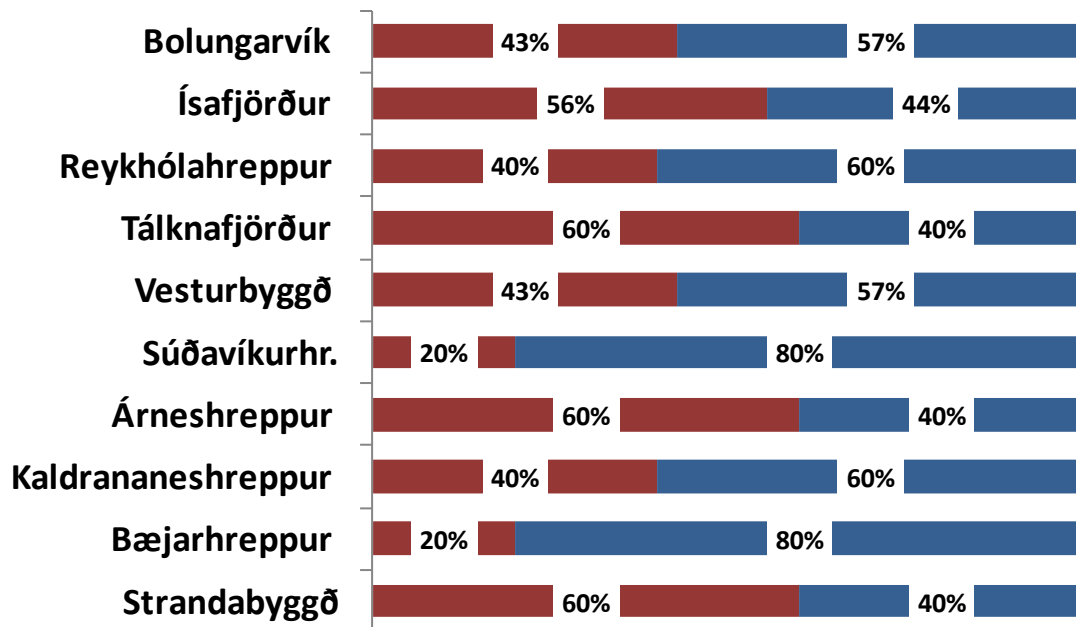
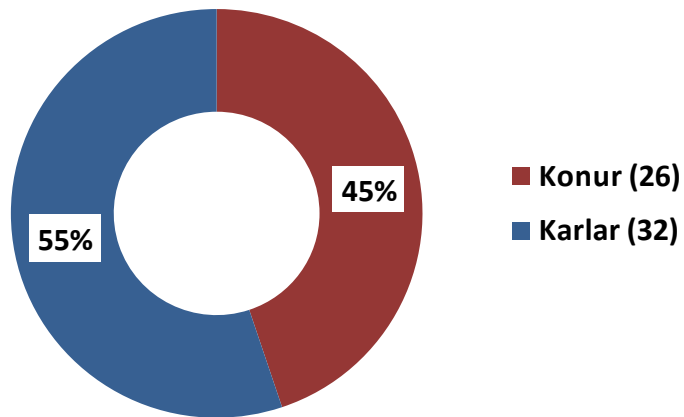


### Vesturland



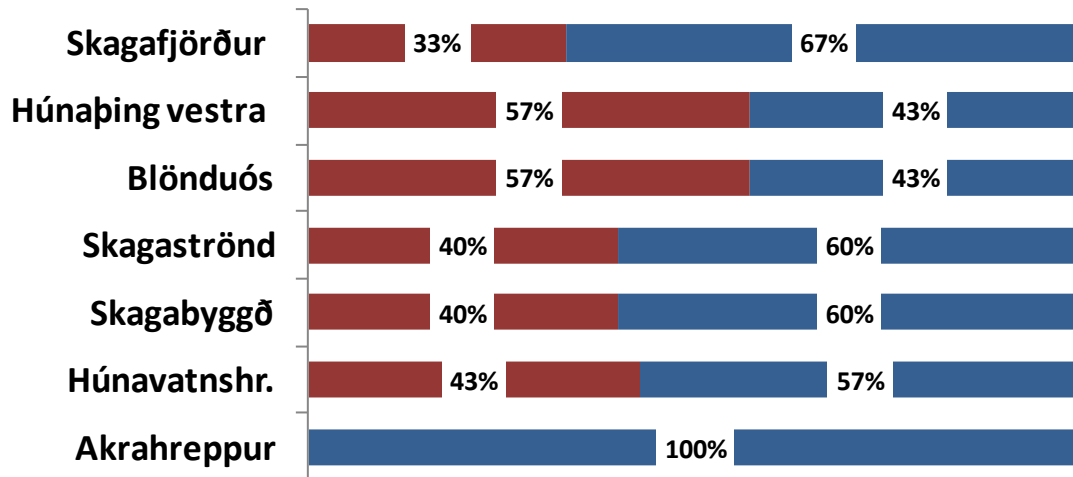
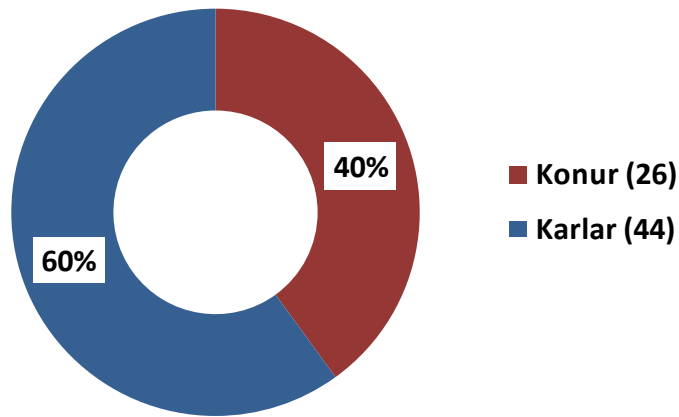
## Vestfirðir

### Vestfirðir

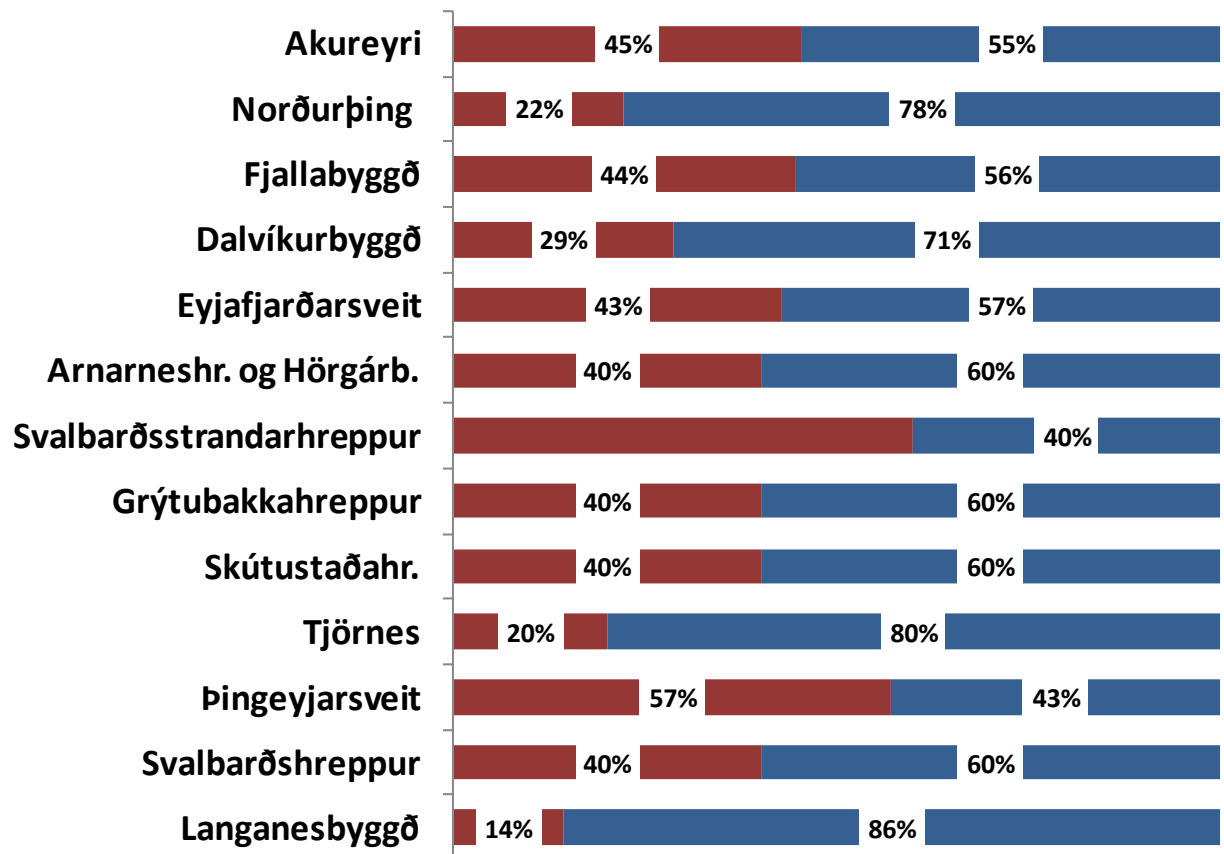
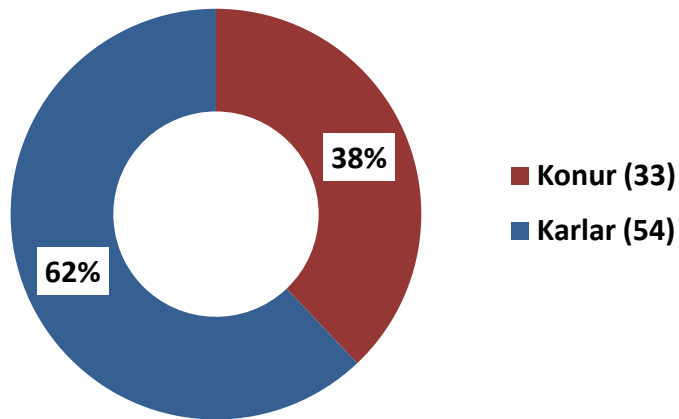




## Norðurland vestra

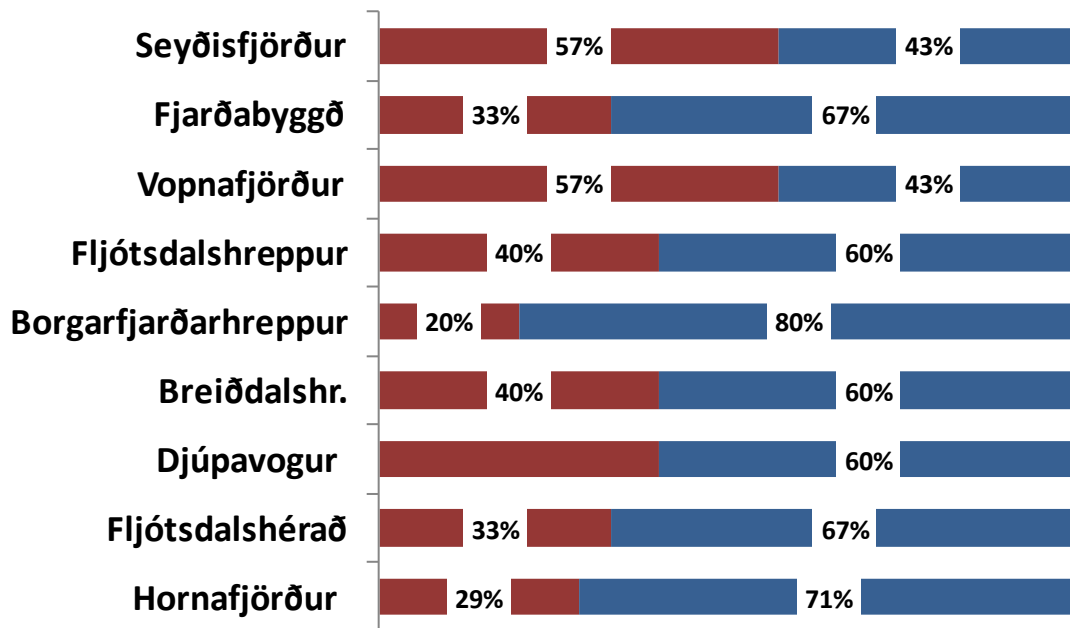
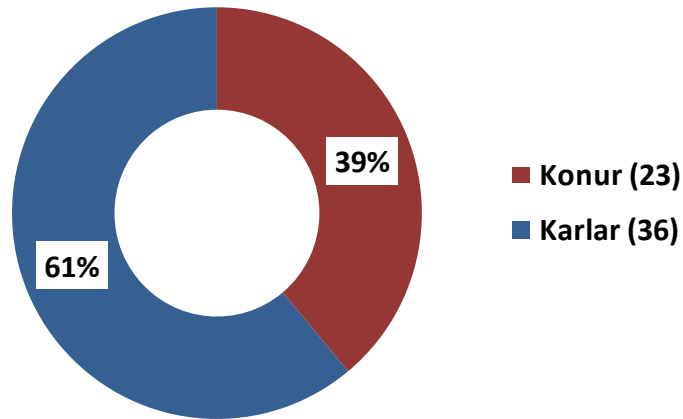


## Norðurland eystra

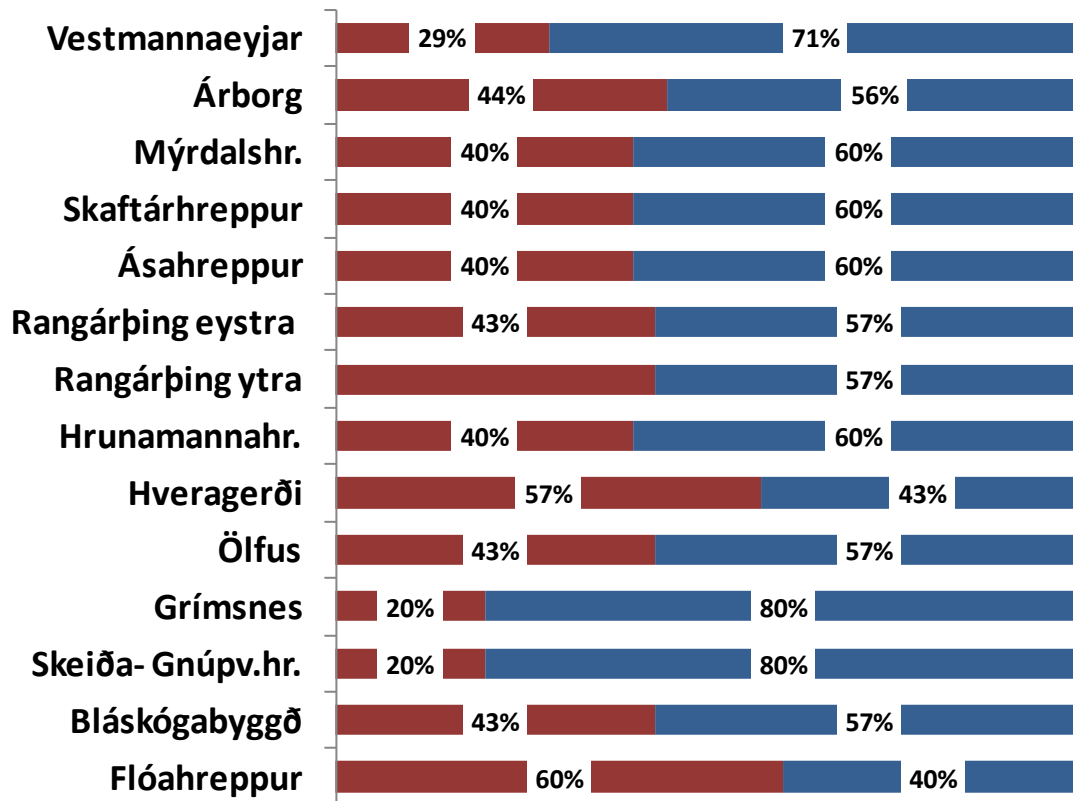
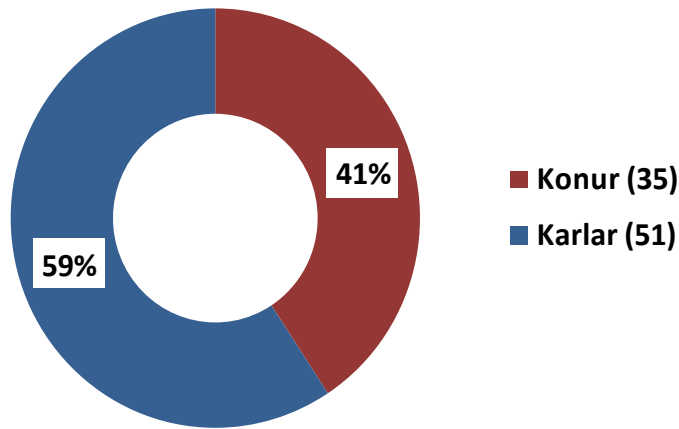


## Austurland

### Austurland



### Suðurland



## Landið allt – öll sveitarfélög - tafla

Höfuðborgarsvæðið	Konur (26) 37%	Karlar (44) 63%
Reykjavík	47%	53%
Kópavogur	36%	64%
Seltjarnarnes	43%	57%
Garðabær	29%	71%
Hafnarfjörður	45%	55%
Álftanes	14%	86%
Mosfellsbær	29%	71%
Kjósarhreppur	40%	60%

Reykjanes	Konur (14) 36%	Karlar (25) 64%
Reykjanesbær	27%	73%
Grindavík	43%	57%
Sandgerði	29%	71%
Garður	43%	57%
Vogar	43%	57%

Vesturland	Konur (29) 43%	Karlar (39) 57%
Akranes	22%	78%
Skorradalshreppur	60%	40%
Hvalfjarðarsveit	43%	57%
Borgarbyggð	44%	56%
Grundarfjörður	57%	43%
Helgafellssveit	20%	80%
Stykkishólmur	43%	57%
Eyja- og Miklaholtshreppur	20%	80%
Snæfellsbær	57%	43%
Dalabyggð	57%	43%

<b>Vestfirðir</b>	<b>Konur (26)</b>	<b>Karlar (32)</b>
	<b>45%</b>	<b>55%</b>
Bolungarvík	43%	57%
Ísafjörður	56%	44%
Reykhólahreppur	40%	60%
Tálknafjörður	60%	40%
Vesturbyggð	43%	57%
Súðavíkurr.	20%	80%
Árneshreppur	60%	40%
Kaldrananeshreppur	40%	60%
Bæjarhreppur	20%	80%
Strandabyggð	60%	40%

<b>Norðurland vestra</b>	<b>Konur (26)</b>	<b>Karlar (44)</b>
	<b>40%</b>	<b>60%</b>
Skagafjörður	33%	67%
Húnaþing vestra	57%	43%
Blönduós	57%	43%
Skagaströnd	40%	60%
Skagabyggð	40%	60%
Húnavatnshr.	43%	57%
Akrahreppur	0%	100%

<b>Norðurland eystra</b>	<b>Konur (33)</b>	<b>Karlar (54)</b>
	<b>38%</b>	<b>62%</b>
Akureyri	45%	55%
Norðurþing	22%	78%
Fjallabyggð	44%	56%
Dalvíkurbyggð	29%	71%
Eyjafjarðarsveit	43%	57%
Arnarneshr. og Hörgárb.	40%	60%
Svalbarðsstrandarhreppur	60%	40%
Grýtubakkahreppur	40%	60%
Skútustaðahr.	40%	60%
Tjörnes	20%	80%
Þingeyjarsveit	57%	43%
Svalbarðshreppur	40%	60%
Langanesbyggð	14%	86%

<b>Austurland</b>	<b>Konur (23)</b>	<b>Karlar (36)</b>
	<b>39%</b>	<b>61%</b>
Seyðisfjörður	57%	43%
Fjarðabyggð	33%	67%
Vopnafjörður	57%	43%
Fljótshlí	40%	60%
Borgarfjarðarhreppur	20%	80%
Breiðdalsh.	40%	60%
Djúpavogur	40%	60%
Fljótshérað	33%	67%
Hornafjörður	29%	71%

<b>Suðurland</b>	<b>Konur (35)</b>	<b>Karlar (51)</b>
	<b>41%</b>	<b>59%</b>
Vestmannaeyjar	29%	71%
Árborg	44%	56%
Mýrdalsh.	40%	60%
Skaftárhreppur	40%	60%
Ásahreppur	40%	60%
Rangárþing eystra	43%	57%
Rangárþing ytra	43%	57%
Hrunamannah.	40%	60%
Hveragerði	57%	43%
Ölfus	43%	57%
Grímsnes	20%	80%
Skeiða- Gnúpv.hr.	20%	80%
Bláskógabyggð	43%	57%
Flóahreppur	60%	40%